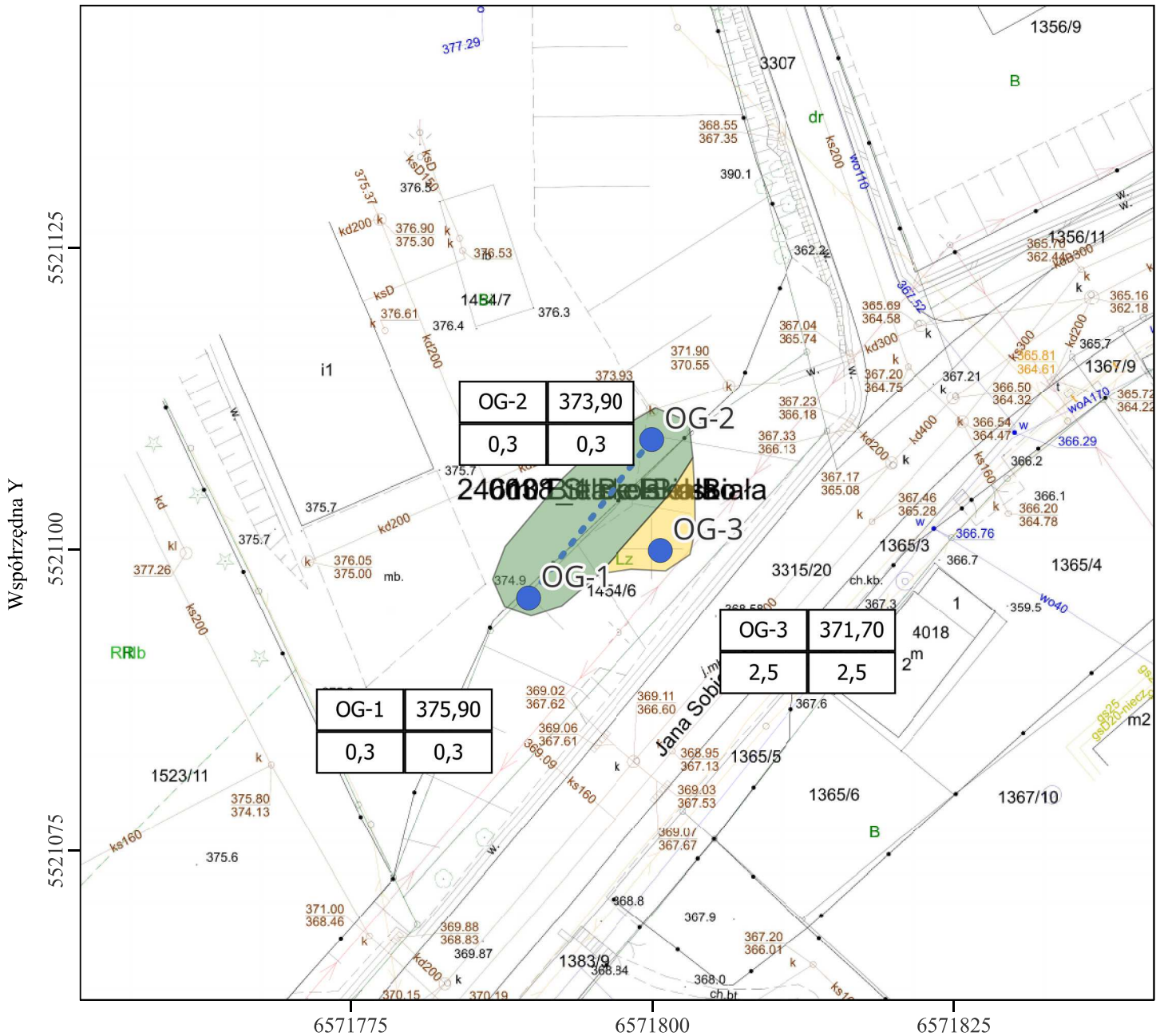


Mapa głębokości występowania gruntów słabonośnych z naniesioną ich miąższością






0 5 10 15 20 25 m

skala: 1:500

Współrzędna X

LEGENDA

-  Lokalizacja otworów geologiczno-inżynierskich
-  Występowanie gruntów słabonośnych do głębokości 1 m p.p.t.
-  Występowanie gruntów słabonośnych poniżej 2 m p.p.t.

Nazwa otworu

OG-1	375,90
0,3	0,3

Rzędna otworu
[m n.p.m.]

Max głębokość
gruntów
słabonośnych
[m p.p.t.]

Mięszczość
gruntów
słabonośnych
[m]

Występowanie gruntów słabonośnych inter- i ekstrapolowane. Stan rzeczywisty może odbiegać od sytuacji przedstawionej na mapie